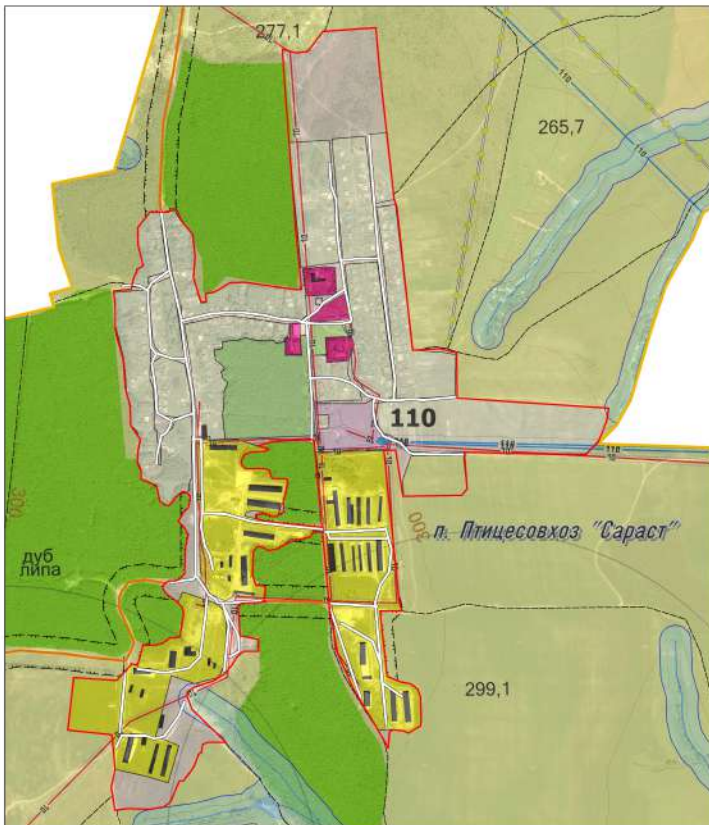
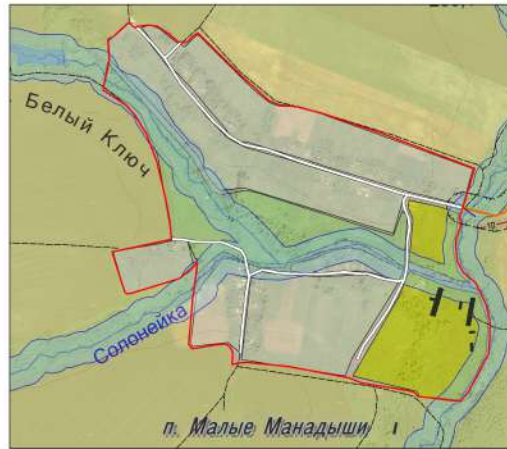
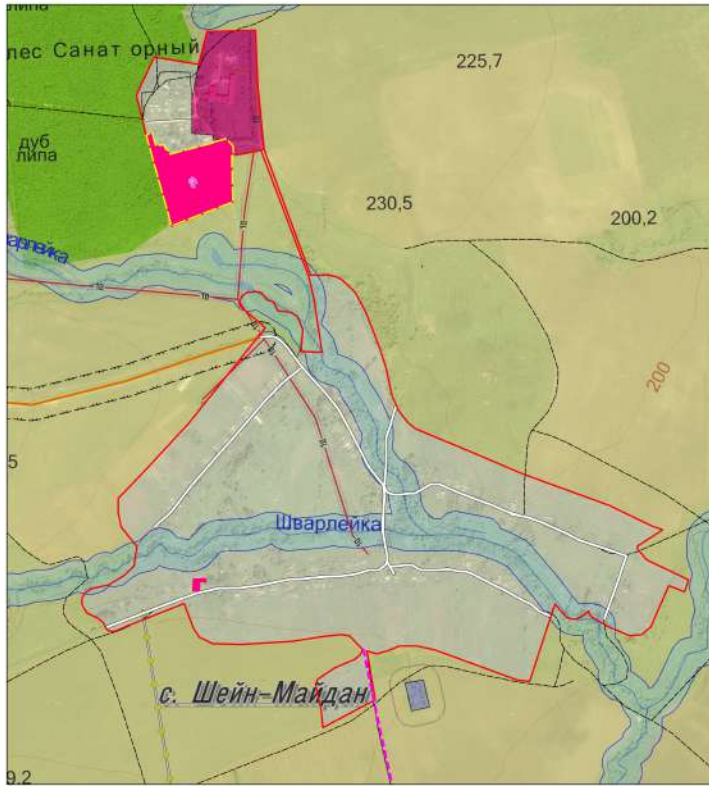


ПРАВИЛА ЗЕМЛЕПОЛЬЗОВАНИЯ И ЗАСТРОЙКИ АТЯШЕВСКОГО ГОРОДСКОГО ПОСЕЛЕНИЯ

КАРТА ГРАДОСТРОИТЕЛЬНОГО ЗОНИРОВАНИЯ П.ПТИЦЕСОВХОЗ "САРАСТ", С.ШЕЙН-МАЙДАНЫ, С.МАЛЫЕ МАНАДЫШИ

(М 1:5000)



Условные обозначения

Границы

- границы муниципального района
- границы сельского поселения
- границы населенных пунктов (суд.)

Населенные пункты

- с. Шейн-Майдан — административный центр поселения
- с. Малые Манadyши — сельские населенные пункты

Территориальные зоны

Жилые зоны

- зона застройки индивидуальными жилыми домами (Ж 1)

Общественно-деловая зона

- зона делового, общественного и коммерческого назначения (О 1)
- планируемая зона делового, общественного и коммерческого назначения (О 1 Р)

Зона сельскохозяйственного использования

- зона сельскохозяйств (СХ 1)
- зона, занятая объектами сельскохозяйственного назначения (СХ 2)

Зона специального назначения

- зона ритуального назначения (СП 1)
- зона складирования и захоронения отходов (СП 2)
- зона добычи полезных ископаемых (СП 3)

Зона рекреационного назначения

- зона рекреационного назначения (Р)

Зона инженерной и транспортной инфраструктуры

- зона инженерной инфраструктуры (И 1)

Зоны и объекты с особыми условиями использования территории

- санитарно-защитные зоны
- санитарный разрыв автомобильных дорог
- водоохранная зона
- охранная зона

Объекты капитального строительства

местного значения (ОКС)

ОКС Транспортной инфраструктуры

- автомобильная дорога местного значения
- грунтовые дороги
- улицы в жилой застройке, проезды в населенных пунктах

ОКС Инженерной инфраструктуры

- 500 — линии электропередач 500 кВ
- 110 — линии электропередач 110 кВ
- 10 — линии электропередач 10 кВ
- ПС 110 кВ
- газопровод высокого давления

Прочие территории и объекты

- рава, пруды, ручьи
- земля государственная
- скотомогильники

Проектные предложения по развитию ОКС

- строительство дорог
- строительство храма
- скотомогильники
- санитарно-защитная зона

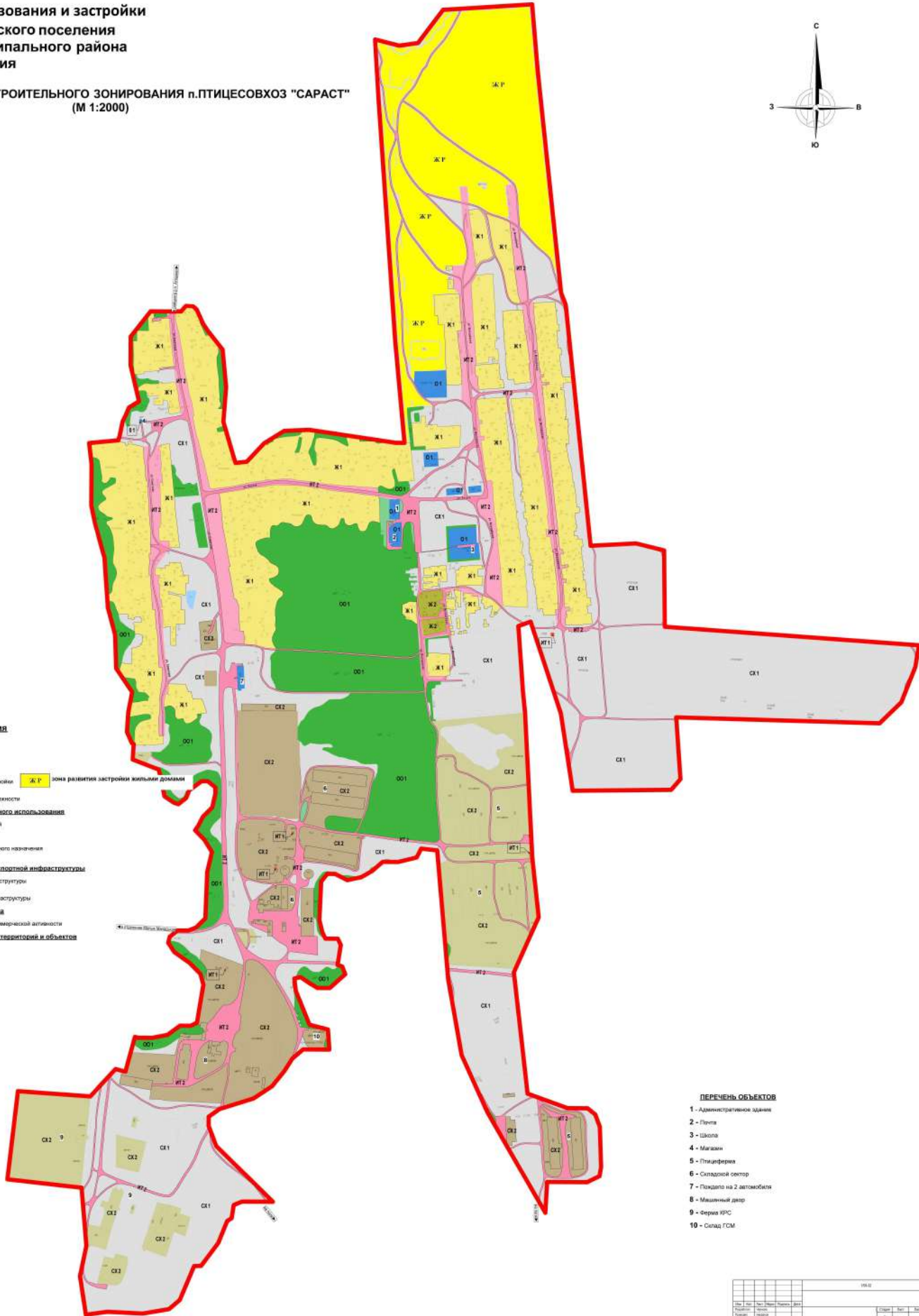
С



| № | Имя | Дата | Подпись | Место |
|---|-----|------|---------|-------|
| | | | | |
| | | | | |

**Правила землепользования и застройки
Атяшевского городского поселения
Атяшевского муниципального района
Республики Мордовия**

**КАРТА (СХЕМА) ГРАДОСТРОИТЕЛЬНОГО ЗОНИРОВАНИЯ п.ПТИЦЕСОВХОЗ "САРАСТ"
(М 1:2000)**



Условные обозначения

- Границы:**
 - граница населенного пункта
- Ж Жилая зона**
 Ж1 зона индивидуальной жилой застройки Ж.П. зона развития застройки жилищными домами
 Ж2 зона жилой застройки средней этажности
- СХ Зона сельскохозяйственного использования**
 зона сельскохозяйственных угодий
- ИТ Зона инженерной и транспортной инфраструктуры**
 ИТ1 зона объектов инженерной инфраструктуры
 ИТ2 зона объектов транспортной инфраструктуры
- О Общественно-деловая зона**
 О1 зона обслуживания, деловой и коммерческой активности
- ОО Зона особо охраняемых территорий и объектов**
 ОО1 зона рекреационного назначения

ПЕРЕЧЕНЬ ОБЪЕКТОВ

- 1 - Административное здание
- 2 - Парк
- 3 - Школа
- 4 - Магазины
- 5 - Птицеферма
- 6 - Свинодоильный сектор
- 7 - Площадка на 2 автомобиля
- 8 - Машинный двор
- 9 - Ферма КРС
- 10 - Склад ГСМ

| | | | | | | | |
|---|------|------|---------|-------------------|------|------|---------|
| | | | | 1:2000 | | | |
| № | Изм. | Дата | Исполн. | № | Изм. | Дата | Исполн. |
| 1 | | | | 1 | | | |
| Карта составлена в соответствии с требованиями к документам территориальной планировки и градостроительного зонирования п.п. Атяшевского городского поселения Атяшевского муниципального района Республики Мордовия | | | | Утверждено: _____ | | | |

